

Presidencia del Gobierno	Vicepresidencia / Empleo, Políticas Sociales y Vivienda	Economía, Industria, Comercio y Conocimiento	Presidencia, Justicia e Igualdad	Hacienda	Sanidad
Política Territorial y Sostenibilidad	Obras Públicas y Transportes	Educación y Universidades	Agricultura, Ganadería, Pesca y Aguas	Turismo, Cultura y Deportes	Seguridad y Emergencias

Política Territorial y Sostenibilidad / Política Territorial

Política Territorial

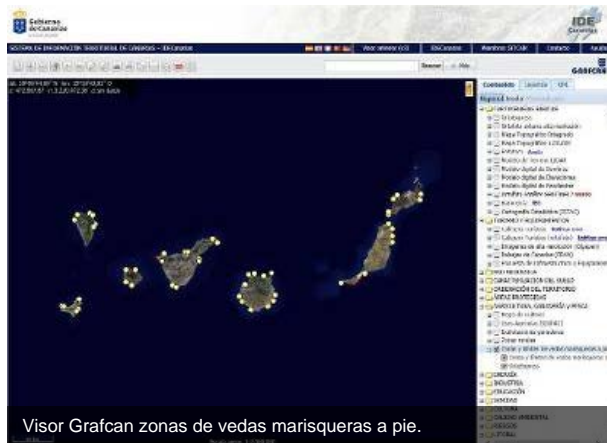
28 de septiembre del 2016 - 11:50

Grafcan publica un nuevo servicio para los ciudadanos de límites y zonas de vedas marisqueras a pie en Canarias

La información sobre estas áreas se puede consultar a través del servicio digital de la empresa pública

 Imprimir

La empresa pública Cartográfica de Canarias (Grafcan), adscrita a la Consejería de Política Territorial, Sostenibilidad y Seguridad del Gobierno canario, ha publicado un nuevo servicio de límites y zonas de vedas marisqueras a pie en Canarias con datos proporcionados por la Dirección General de Pesca del Ejecutivo canario.



La información, a la que se puede acceder a través del visor IDECanarias (<http://visor.grafcan.es>) en su sección de 'Agricultura, Ganadería y Pesca', se ofrece como un servicio online compuesto principalmente de datos como isla, municipio, periodo de veda, especies protegidas y normativa, entre otros.

Concretamente, la información, que está regulada por la Orden 2 de mayo de 2011 y posteriormente por la Orden 18 de mayo de 2011, muestra las zonas en las que no se puede mariscar a pie determinadas especies durante un periodo de tiempo determinado y además el servicio ofrece información sobre las especies afectadas en cada tramo y el periodo de veda asociado.

SITCAN

El principal exponente de la estrategia de difusión de información geográfica y territorial del Archipiélago es el Sistema de Información Territorial de Canarias (SITCAN), que engloba servicios y productos sobre información territorial a los que se accede a través de distintas plataformas web, entre las que se encuentran la citada Infraestructura de Datos Espaciales de Canarias (www.idecanarias.es) y el Servicio de Venta y Descarga de Información Territorial (<http://tiendavirtual.grafcan.es>).


Cartográfica de Canarias es la entidad responsable de llevar a cabo las actividades de planificación, producción, explotación, difusión y mantenimiento de información geográfica y territorial de Canarias conforme a las directrices y política geográfica del Gobierno de Canarias. Se trata de un servicio especializado del Ejecutivo canario que se constituyó como sociedad anónima por unos principios de eficacia técnica y agilidad administrativa.




Acuerdos de Gobierno



Agenda de Actos Públicos



Intervenciones



Sala de prensa online



Redes Sociales



Transparencia



Incidentes 1-1-2 Canarias

ÚLTIMAS NOTICIAS | LO MÁS LEIDO