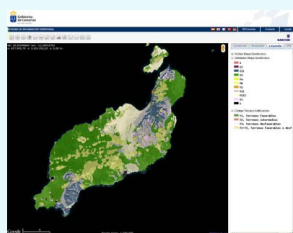


SU PUBLICIDAD AQUÍ

[Inicio](#) » [Vocalía de Asuntos Profesionales](#) » [Noticias](#)

GRAFCAN: El Mapa Geotécnico en IDECanarias

 Enviado por Asuntos Profesi... el Mié, 01/02/2012 - 19:26.
 Publicado en [Noticias](#)


Se ha publicado en IDECanarias un nuevo servicio WMS con el **Mapa Geotécnico de Canarias** propiedad de La Viceconsejería de Infraestructuras y Planificación del Gobierno de Canarias y que ha sido elaborado entre agosto de 2005 y abril de 2008.

Es un documento dirigido a los distintos agentes que intervienen en el proceso edificatorio, donde se articula una metodología adecuada para la planificación de los reconocimientos geotécnicos preceptivos en los proyectos de edificación, así como para la realización de los Estudios Geotécnicos correspondientes, de acuerdo con la normativa vigente y teniendo en cuenta las peculiaridades de los terrenos de las Islas Canarias. El Mapa Geotécnico constituye una herramienta fundamental para la Guía para la Planificación y la Realización de Estudios Geotécnicos para la Edificación en la Comunidad Autónoma de Canarias (GETCAN).

El Mapa Geotécnico de Canarias consiste en la zonificación del territorio insular, con las limitaciones que la escala y naturaleza de los materiales permiten, en áreas de comportamiento geotécnico más o menos homogéneo (unidades geotécnicas) que, a efectos de planificación del reconocimiento geotécnico, tendrán un tratamiento similar. Estas unidades geotécnicas han sido a su vez clasificadas dentro de los grupos de terreno que define el Documento Básico de Seguridad Estructural (DB SE-C) del Código Técnico de la Edificación (CTE). Para la elaboración de los mapas de zonificación geotécnica del Archipiélago se ha empleado como base la cartografía geológica digital del Instituto Geológico y Minero de España (IGME) a escala 1:25.000, suministrada por Cartográfica de Canarias, S.A. (GRAFCAN). En este sentido, tomando como base las trazas cartográficas de las distintas unidades geológicas de la cartografía del IGME, se establecieron un conjunto de unidades geotécnicas integrando dentro de las mismas una o varias unidades.

Pinche el siguiente [enlace](#) para ver el Mapa Geotécnico de Lanzarote.

SU PUBLICIDAD AQUÍ

Menú


[la junta informa](#)

[la demarcación](#)

[ventanilla única visado-e](#)

[formularios](#)

[circulares](#)

[bolsa de trabajo](#)

[normativa](#)

[correo web](#)

[biblioteca](#)


[concursos](#)

[asesoría jurídica](#)

[agenda](#)

[noticias](#)

[enlaces](#)

[foros](#)

[planeamiento](#)
[Acceso Colegiados](#)

Destacados


[turno de oficio 2012](#)
[guía de visado](#)
[sobre esta web](#)
[lista de colegiados](#)
[actualización de datos](#)
[precios públicos](#)


Comentarios recientes

- [La Junta de GC avergüenza](#) hace 1 semana 15 horas
- [Un rodillo](#) hace 1 semana 3 días

Nombre de usuario: *



Compartir

Contraseña: *

Formulario de Alta/baja en la cuenta de correo coac-lz.com

Inicie sesión o regístrese para enviar comentarios

- [Ni armoniza ni simplifica](#)
hace 1 semana 4 días
- [Jesus, intentaré contestar a](#)
hace 4 semanas 6 días
- [El COAC se muere en silencio](#)
hace 5 semanas 3 días
- [Sobre ASEMAS 2012](#)
hace 12 semanas 5 días
- [Muchísimas feliciades!](#)
hace 17 semanas 3 días
- [Felices Fiestas de mi parte a](#)
hace 17 semanas 4 días
- [Cena de Hermandad](#)
hace 19 semanas 10 horas
- [Espero que asistamos muchos a](#)
hace 21 semanas 3 días

[Crear nueva cuenta](#)
[Solicitar una nueva contraseña](#)

Enlaces Externos

COAC



Consejo Superior de los Colegios de Arquitectos de España



Colegio Oficial de Arquitectos de Canarias
Demarcación de Gran Canaria
Demarcación de Fuerteventura
Demarcación de Tenerife, Gomera y El Hierro



Aviso legal - COAC - Demarcación de Lanzarote - Ruperto González Negrín nº10, planta 3, 35500 Arrecife - Teléfono: 928800369 Fax: 928800798 correo: dpto_secretaria@coac-lz.com Horario de oficina abierto al público: martes y jueves de 9:00 a 14:00