



Política

01/03/2017 Actualizada el 01/03 a las 15:02

El Gobierno de Canarias y la Fecam promueven el acceso de los ayuntamientos al Sitcan

Imprimir | Enviar a un amigo



Me gusta 0



(Foto: Europa Press)

AMPLIAR

Firma del convenio.

Europa Press / Santa Cruz de Tenerife

PUBLICIDAD

La Consejería de Política Territorial, Sostenibilidad y Seguridad del Gobierno de Canarias, a través de la empresa pública Grafcan, y la Federación Canaria de Municipios (Fecam) han suscrito este miércoles un convenio de colaboración para la modernización de los servicios de información territorial de la administración pública y del sector empresarial en el ámbito de los municipios canarios para el periodo 2017-2020.

Gracias a la aplicación de este convenio, la Fecam podrá dar una solución consensuada al municipalismo de Canarias, que requiere de servicios de interés para desarrollar políticas de información territorial en el ámbito local, dentro del marco del Sistema de Información Territorial de Canarias (Sitcan), herramienta que ofrece información geográfica y territorial completa, precisa, armonizada, actualizada y de calidad.

Este acuerdo permitirá a los ayuntamientos canarios adheridos el acceso y el uso del Sitcan, lo que supone un importante avance en la modernización de los servicios de la administración pública y del sector empresarial.

La consejera de Política Territorial, Sostenibilidad y Seguridad, Nieves Lady Barreto, junto al presidente de la Fecam, Manuel Ramón Plasencia, ha explicado en rueda de prensa que este convenio, al que ya se habían adherido 53 ayuntamientos de manera individualizada, permitirá llevar esta herramienta al resto de corporaciones municipales y acceder a una información "eficaz" y "real".

El presidente de la Fecam, por su parte, mostró su satisfacción por la firma de este convenio, pues pone sobre la mesa un servicio "bastante útil" para los ayuntamientos. Añadió, además, que se trata de un convenio "necesario" y se mostró seguro de que los ayuntamientos que faltan se van a adherir a este acuerdo porque les ofrecerá una herramienta "fundamental" para el día a día.

La tarifas que deberán abonar los ayuntamientos para acceder a los servicios de Grafcan siguen los mismos criterios del plan de financiación municipal, por lo que se atenderá al territorio y la población. Así, las tarifas oscilarán entre los 2.000 y 16.000 euros anuales. Asimismo, todas las empresas con convenios firmados con ayuntamientos también se podrán beneficiar de este acuerdo. OBJETIVOS.

Esta modernización tiene, entre sus objetivos, la integración y disponibilidad de la información territorial para todas las gestiones públicas, así como la convergencia con la Ley de Acceso Electrónico de los Ciudadanos a los Servicios Públicos que, tal y como reconoce en su exposición de motivos, se concibe para contribuir a la configuración de una administración moderna que haga del principio de eficacia y eficiencia su eje vertebrador, siempre con la mira puesta en los ciudadanos.

El Sitcan constituye un instrumento fundamental para la realización de políticas de información territoriales en Canarias, que permite al ámbito municipal realizar una gestión territorial y de planificación medioambiental eficiente y sostenible gracias a la instrumentalización de los mecanismos que ayuden al ayuntamiento al análisis, prevención, extinción, planificación y gestión de recursos relacionados con el territorio.

Los servicios que obtendrán los ayuntamientos al adherirse al convenio les permitirán mejorar la eficacia, la eficiencia y, por tanto, la productividad de su administración local, a la vez que favorecerán su modernización, mejorarán su transparencia y contribuirán a la mejora de la atención ciudadana y a la racionalización del gasto público.

Las prestaciones más destacadas a las que podrán acceder los ayuntamientos que se adhieran al convenio son las siguientes: servicios de descarga de información geográfica y territorial del municipio, formación sobre el Sitcan, asistencia técnica en la redacción normalizada del planeamiento, asistencia técnica para la incorporación de un visor geográfico en la web municipal, servicio GIS a través de conexión con la aplicación 'MAPA' y servicio de la Red de Estaciones Permanentes de Canarias (Repcan), Estaciones GNSS (Global Navigation Satellite System).

PUBLICIDAD

COMENTARIOS DE LOS LECTORES

Los usuarios registrados pueden valorar los comentarios y no necesitan escribir su nombre y correo al incluir un comentario nuevo. [Regístrate](#) o [entre](#) con su nombre de usuario y clave.

Comente esta noticia:

Por favor, use un lenguaje apropiado. Todos los comentarios son revisados antes de su publicación, por lo que no aparecen inmediatamente. Su dirección de correo no será publicada.

Su comentario (máx. 300 caracteres):


Nombre:

e-mail:

(si es un usuario registrado, al identificarse en la página no necesitará volver a incluir estos datos en sus comentarios, y aparecerá su avatar al lado de los mismos)

- Esta es la opinión de los lectores, en ningún caso la de Canarias7.es
- No se permitirán comentarios ofensivos o contrarios a las leyes españolas.
- Tampoco se permitirán mensajes no relacionados con el tema de la noticia.
- Las palabras escritas en mayúsculas equivalen a gritos en Internet, por eso canarias7.es no publica comentarios que contengan palabras o frases escritas de esta manera.
- El envío de comentarios supone la aceptación de las **condiciones de uso**.

cars. actuales



Por favor escriba el texto de la imagen superior:

Etiquetas de la noticia

fecam

gobierno de canarias



Diez Minutos en todas las islas, todos los viernes, tu periódico y la revista Diez Minutos por 1,90€

Estadísticas

Esta noticia ha sido vista 288 veces.

Añadir a Mis artículos

Debe ser **usuario registrado** para añadir esta noticia a su selección.

Vote esta noticia

¿Le ha parecido interesante esta noticia?

Canarias7.es

Aviso legal
Quiénes somos
Publicidad
Promociones
Contacto
Accesibilidad




Servicios

Cartas al director
Suscripciones
Venta PDF
Buscador
Titulares en RSS 
Agenda de ocio
Especiales

Otras webs y publicaciones

Revista C7
Clasificados
Espacio Canarias7
Fototeca C7
Canarias y su gente

Comercialización y Auditoría

Publicidad local 
Publicidad nacional 
Página auditada por 



Esta empresa se ha acogido a las subvenciones del Gobierno de Canarias para los costes de distribución y para la modernización del sector industrial.



Esta empresa se ha acogido a las subvenciones del Gobierno de España cofinanciadas por el Fondo Europeo de Desarrollo Regional para las regiones ultraperiféricas para el transporte de mercancías en Canarias. "Una manera de hacer Europa".

