



Presidencia del Gobierno	Vicepresidencia / Obras Públicas y Transportes	Economía, Industria, Comercio y Conocimiento	Presidencia, Justicia e Igualdad	Hacienda	Sanidad
Política Territorial y Sostenibilidad	Empleo, Políticas Sociales y Vivienda	Educación y Universidades	Agricultura, Ganadería, Pesca y Aguas	Turismo, Cultura y Deportes	Seguridad y Emergencias

Política Territorial y Sostenibilidad / Política Territorial

### Política Territorial

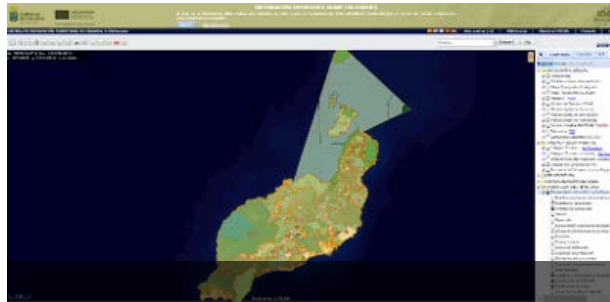
30 de marzo del 2017 - 15:13

## Grafcan actualiza el servicio de planeamiento de Lanzarote en su visor web

Los ciudadanos pueden consultar la información sobre la ubicación de la ordenación aprobada definitivamente de los siete municipios de la Isla y de 11 espacios naturales protegidos en el servicio IDECanarias de la empresa pública

#### Noticia

La empresa pública Cartográfica de Canarias (Grafcan), adscrita a la Consejería de Política Territorial, Sostenibilidad y Seguridad del Gobierno canario, que dirige Nieves Lady Barreto, ha actualizado el servicio de planeamiento de la isla de Lanzarote en su visor web, de manera que los ciudadanos pueden consultar la información actual sobre la normalización o sistematización del planeamiento vigente tanto urbanístico como de espacios naturales de manera gratuita a través del aplicativo Infraestructura de Datos Espaciales de Canarias (IDECanarias).



La información actualizada, a la que se puede acceder a través del visor IDECanarias (<http://visor.grafcan.es>) en el apartado de 'Ordenación del Territorio', se ofrece como un servicio online compuesto principalmente de datos de los planeamientos relativos a ámbitos de ordenación, usos globales, categorías y subcategorías de suelo, planos de ordenación, zonificación y clasificación de suelos.

El servicio actualizado incluye la ordenación aprobada definitivamente de los planes urbanísticos de todos los municipios de la Isla, así como la de 11 espacios naturales protegidos de Lanzarote que cuentan con aprobación definitiva.

Esta actualización se ha realizado tras la rectificación de incidencias encontradas en los procesos de validación, que incluyen tanto comprobaciones topológicas como el cotejo de los ficheros normalizados con los ficheros del planeamiento original, comprobación esta última que realizan los técnicos municipales o de la Viceconsejería de Política Territorial del Gobierno de Canarias.


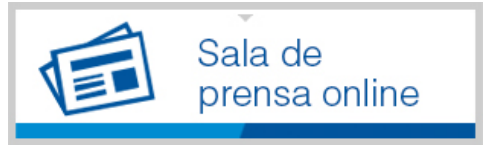
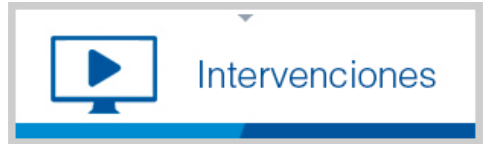
La nueva versión del planeamiento de Lanzarote incluye nuevos planes de modificación o desarrollo y, en concreto, un enlace por cada planeamiento al listado detallado de los documentos sistematizados y publicados dentro del servicio, que corresponden a las aprobaciones definitivas de procedimientos de planeamiento de los siete municipios de la Isla: Arrecife, Haría, San Bartolomé, Teguiise, Tías, Tinajo y Yaiza, así como a las aprobaciones definitivas de los planeamientos de 11 espacios naturales protegidos.

Respecto a estos últimos, el listado señala los planeamientos que corresponden al Parque Nacional de Timanfaya, Reserva Natural Integral de Los Islotes, Parque Natural del Archipiélago Chinijo, monumentos naturales de La Corona, Los Ajaches, Islote de Halcones y Montañas del Fuego; los paisajes protegidos de Tenejúime y La Gería; y los sitios de interés científico de Los Jameos y del Janubio.

#### SITCAN

El principal exponente de la estrategia de difusión de información geográfica y territorial del Archipiélago es el Sistema de Información Territorial de Canarias (SITCAN), que engloba servicios y productos sobre información territorial a los que se accede a través de distintas plataformas web, entre las que se encuentran la citada Infraestructura de Datos Espaciales de Canarias ([www.idecanarias.es](http://www.idecanarias.es)) y el Servicio de Venta y Descarga de Información Territorial (<http://tiendavirtual.grafcan.es>).

Cartográfica de Canarias es la entidad responsable de llevar a cabo las actividades de planificación, producción, explotación, difusión y mantenimiento de información geográfica y territorial de Canarias conforme a las directrices y política geográfica del Gobierno de Canarias. Se trata de un servicio especializado del Ejecutivo canario que se constituyó como sociedad anónima por unos principios de eficacia técnica y agilidad administrativa.



#### ÚLTIMAS NOTICIAS | LO MÁS LEIDO

Un varón sufre intoxicación por humo en un incendio en Gran Canaria

El Gobierno de Canarias convoca un minuto de silencio

Motorista herido de carácter menos grave en una colisión con un vehículo en Tenerife

El SUC asiste a un herido tras precipitarse de forma accidental desde una vivienda en Tenerife

La Red RUP de Energía avanza en nuevos proyectos para captar financiación europea en favor del desarrollo de renovables